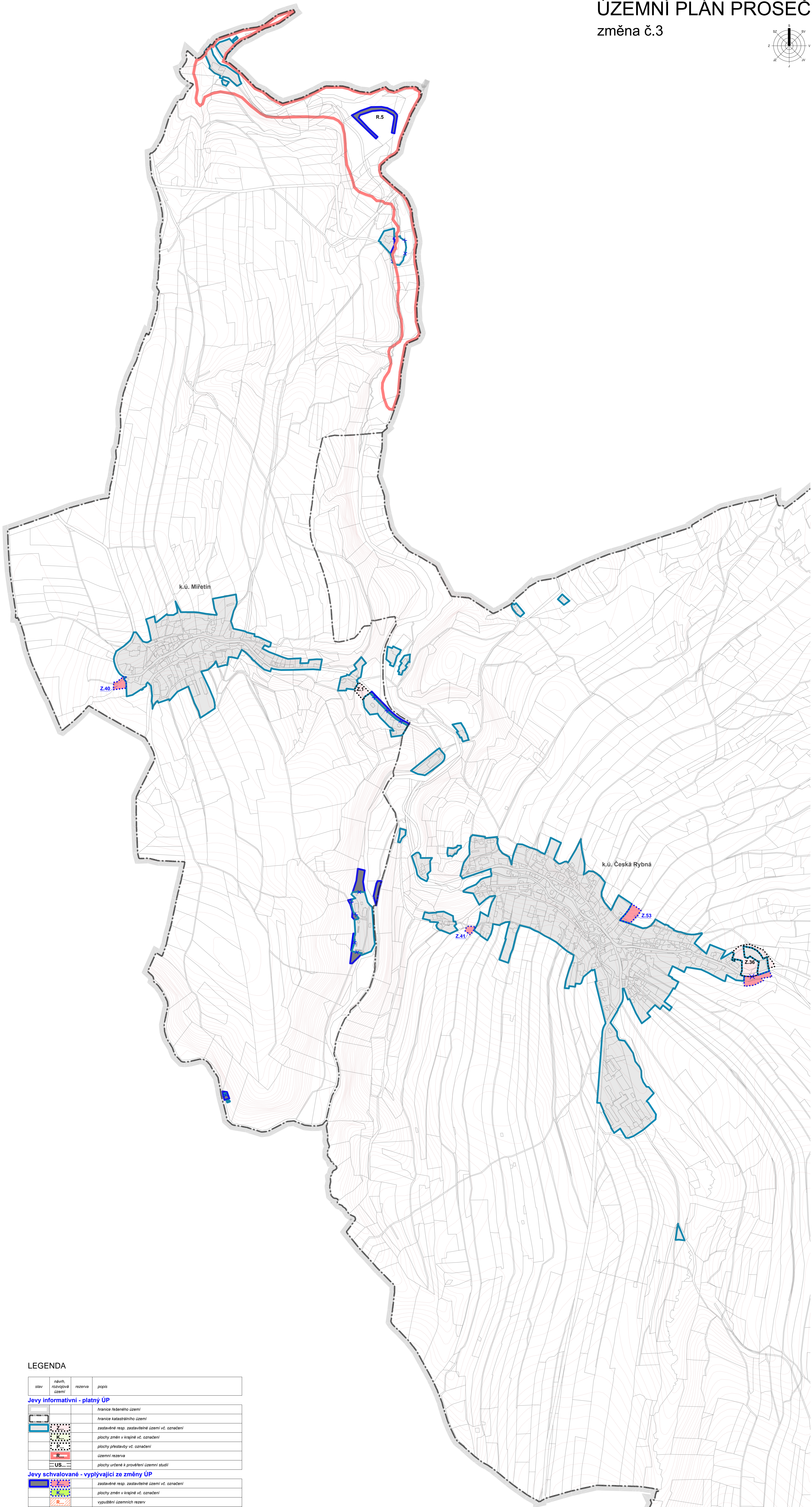
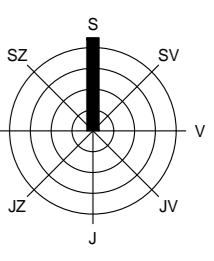


ÚZEMNÍ PLÁN PROSEČ

změna č.3

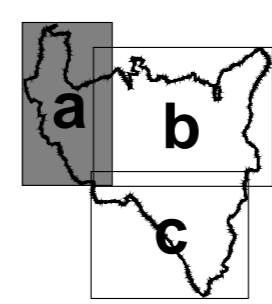


LEGENDA

stav	návrh. rozvojová území	rezerva	popis
Jevy informativní - platný ÚP			
[Dashed line]			hranice řešeného území
[Dashed line]			hranice katastrálního území
[Blue outline]	[Blue outline]		zastavěné resp. zastavitelné území vč. označení
[Dotted pattern]	[Dotted pattern]		plochy změn v krajinně vč. označení
[Red outline]	[Red outline]		plochy přestavby vč. označení
[Red outline]	[Red outline]		územní rezerva
[US...]			plochy určené k prověření územní studií
Jevy schvalované - vyplývající ze změny ÚP			
[Blue outline]	[Blue outline]		zastavěné resp. zastavitelné území vč. označení
[Dotted pattern]	[Dotted pattern]		plochy změn v krajinně vč. označení
[Red outline]	[Red outline]		vypuštění územních rezerv
[X]			zrušení hranice zastavěného resp. zastavitelného území

POZNÁMKA:
 • Informativní jevy vycházející z platného ÚP (viz. legenda), pro jejichž vymezení byly rozhodující parcelní hranice, jsou touto změnou uvedeny do souladu s aktuálními katastrálními mapami.
 • Grafická podoba včetně označení informativních jevů je uvedena do souladu s jednotným standardem ÚPD.

VÝKRES ZÁKLADNÍHO ČLENĚNÍ M 1 : 5 000



ČÁST
 ZPRACOVATEL
 OBJEDNATEL
 DATUM

ÚZEMNÍ PLÁN
 ATELIER A.V.E., M. MAJEROVÉ 3, 638 00 BRNO
 TEL: +420 604 215 144, e-mail: a.ve.studio@volny.cz
 ING. ARCH. ŠTĚPÁN KOČIŠ (ZÁSTUPCE),
 ING. ARCH. HELENA KOČIŠOVÁ
 MĚSTO PROSEČ, PSČ 530 44
 STAROSTA MĚSTA ING. JAN MACHÁČEK (ZÁSTUPCE)
 DUBEN 2024

atelier a.ve
I/1a